САОБРАЋАЈНИ ИНСТИТУТ ЦИП д.о.о.
11000 БЕОГРАД, НЕМАЊИНА 6/IV
тел: 011/3618-134, факс: 011/3618-324, web site: www.sicip.co.rs
CHINA RAILWAY DESIGN CORPORATION
Koste Racine 16b, 11000 Belgrade

2/3.1.22.3.1 НАСЛОВНА СТРАНА

2/3 ПРОЈЕКАТ ДРУМСКИХ САОБРАЋАЈНИЦА

Инвеститор:	„Инфраструктура Железнице Србије“ а.д. Немањина 6/4, Београд
Наручилац:	Конзорцијум фирми: China Railway International Corporation Ltd. (CRIC) China Communication Construction Company Ltd. (CCCC)
Објекат:	Пруга Београд - Суботица државна граница (Келебија), **ДЕОНИЦА ПРУГЕ НОВИ САД - СУБОТИЦА - ДРЖАВНА ГРАНИЦА (КЕЛЕБИЈА),** у Новом Саду, Кисачу, Степановићеву, Змајеву, Врбасу, Ловћенцу, Малом Иђошу, Бачкој Тополи, Жеднику, Наумовићеву и Суботици, К.О. Нови Сад I, К.О. Нови Сад IV, К.О. Кисач, К.О. Руменка, К.О. Степановићево, К.О. Ченеј, К.О. Бачко Добро Поље, К.О. Врбас, К.О. Врбас - град, К.О. Змајево, К.О. Куцура, К.О. Ловћенац, К.О. Мали Иђош, К.О. Фекетић, К.О. Бачка Топола, К.О. Бачка Топола - Град, К.О. Мали Београд, К.О. Биково, К.О. Доњи Град, К.О. Жедник, К.О. Нови Град, К.О. Палић, К.О. Стари Град, на катастарским парцелама према списку приложеном у Главној свесци
Врста техничке документације:	**ПГД-** Пројекат за грађевинску дозволу
Назив и ознака дела пројекта:	**ПРОЈЕКАТ ДРУМСКИХ САОБРАЋАЈНИЦА** **2/3.1.22.3. ПРИСТУПНИ ПУТ ИНДУСТРИЈСКОМ ОБЈЕКТУ НА km 143+000**
За грађење / извођење радова:	Реконструкција
Пројектант:	Саобраћајни институт ЦИП, д.о.о. Немањина 6/ IV, Београд 351-02-03602/2020-09
Одговорно лице пројектанта:	Генерални директор: Милутин Игњатовић, дипл. инж.
Потпис:	Milutin Ignjatović 226692666-01049 43710139 Digitally signed by Milutin Ignjatović 226692666-0104943710139 Date: 2021.07.27 09:14:54 +02'00'
Одговорни пројектант:	Лидија Христов, дипл.инж.грађ. Лиценца број: 315 J554 10
Потпис:	Hristov Lidija Lidija Hristov 1692076669-2906977715004 Digitally signed by Lidija Hristov 1692076669-2906977715004 Date: 2021.07.09 18:02:21 +02'00'
Број дела пројекта:	2020-250-САО-2/3.1.22.3
Место и датум:	Београд, април 2021.год.

ТЕХНИЧКА КОНТРОЛА ПРОЈЕКТА ЗА ГРАЂЕВИНСКУ ДОЗВОЛУ

2/3.1.22.3 ПРИСТУПНИ ПУТ ИНДУСТРИЈСКОМ ОБЈЕКТУ НА КМ 143+000

Објекта: Пруга Београд - Суботица - државна граница (Келебија), **ДЕОНИЦА ПРУГЕ НОВИ САД - СУБОТИЦА - ДРЖАВНА ГРАНИЦА (КЕЛЕБИЈА)**, у Новом Саду, Кисачу, Степановићеву, Змајеву, Врбасу, Ловћенцу, Малом Иђошу, Бачкој Тополи, Жеднику, Наумовићеву и Суботици, К.О. Нови Сад I, К.О. Нови Сад IV, К.О. Кисач, К.О. Руменка, К.О. Степановићево, К.О. Ченеј, К.О. Бачко Добро Поље, К.О. Врбас, К.О. Врбас - град, К.О. Змајево, К.О. Куцура, К.О. Ловћенац, К.О. Мали Иђош, К.О. Фекетић, К.О. Бачка Топола, К.О. Бачка Топола - Град, К.О. Мали Београд, К.О. Биково, К.О. Доњи Град, К.О. Жедник, К.О. Нови Град, К.О. Палић, К.О. Стари Град, на катастарским парцелама према списку приложеном у Главној свесци, на основу Закона о планирању и изградњи („Службени гласник РС” бр. 72/09, 81/09 – исправка, 64/10 – одлука УС, 24/11, 121/12, 42/13 – одлука УС, 50/13 – одлука УС, 98/13 – одлука УС, 132/14, 145/14, 83/18, 31/19, 37/19 - др. Закон, 9/20 и 52/21) и одредби Правилника о садржини, начину и поступку израде и начину вршења контроле техничке документације према класи и намени објеката (“Службени гласник РС”, бр. 73/2019), извршена је техничка контрола предметне документације, од стране предузећа CESTRA d.o.o. Београд.

ПРОЈЕКАТ СЕ ПРИХВАТА

Вршилац техничке контроле: CESTRA d.o.o,
Макензијева 57, Београд

Број лиценце: 351-02-03374/2020-09 од 18.03.2021.

Одговорно лице/Заступник: Директор:
Драган Милић, дипл.грађ.инж.

Потпис:

Dragan Milić

Digitally signed by Dragan Milić
Date: 2021.07.28 11:34:04 +01'00'

Вршилац техничке контроле: Јасна Стојиљковић-Милић, дипл.грађ.инж.

Број лиценце: 312 G369 08

Потпис:

Jasna Stojiljković-Milić

Digitally signed by Jasna Stojiljković-Milić
Date: 2021.07.28 11:34:39 +01'00'

Број техничке документације: A10312-61/21

Место и датум: Београд, 2021.

2/3.1.22.3.2 САДРЖАЈ
Приступни пут индустријском објекту на km 143+000

2/3.1.22.3.1	НАСЛОВНА СТРАНА
2/3.1.22.3.2	САДРЖАЈ ПРОЈЕКТА САОБРАЋАЈНИЦА
2/3.1.22.3.3	РЕШЕЊЕ О ОДРЕЂИВАЊУ ОДГОВОРНОГ ПРОЈЕКТАНТА ПРОЈЕКТА САОБРАЋАЈНИЦА
2/3.1.22.3.4	ИЗЈАВА ОДГОВОРНОГ ПРОЈЕКТАНТА ПРОЈЕКТА САОБРАЋАЈНИЦА
2/3.1.22.3.5	ТЕКСТУАЛНА ДОКУМЕНТАЦИЈА
2/3.1.22.3.6	ПРОРАЧУН КОЛОВОЗНЕ КОНСТРУКЦИЈЕ
2/3.1.22.3.7	НУМЕРИЧКА ДОКУМЕНТАЦИЈА
2/3.1.22.3.8	ГРАФИЧКА ДОКУМЕНТАЦИЈА

Ц01	- Прегледна карта	
Ц02	- Ситуациони план, нормални попречни профил	1:500
Ц03	- Подужни профил	1:500/50
Ц04	- Нивелациони план и план обележавања	1:500
Ц05	- Попречни профили	1:100

2/3.1.22.3.3. РЕШЕЊЕ О ОДРЕЂИВАЊУ ОДГОВОРНОГ ПРОЈЕКТАНТА

На основу Члана 128, Закона о планирању и изградњи ("Службени гласник РС", бр. 72/09, 81/09-исправка, 64/10- одлука УС, 24/11, 121/12, 42/13-одлука УС, 50/13-одлука УС, 98/13-одлука УС, 132/14, 145/14, 83/2018, 31/2019, 37/2019 - др.закон и 9/2020) и одредби Правилника о садржини, начину и поступку израде и начину вршења контроле техничке документације према класи и намени објеката ("Службени гласник РС", бр. 73/2019) као:

О Д Г О В О Р Н И П Р О Ј Е К Т А Н Т

за израду **ПРОЈЕКТА ДРУМСКИХ САОБРАЋАЈНИЦА**
2/3.1.22.3. ПРИСТУПНИ ПУТ ИНДУСТРИЈСКОМ ОБЈЕКТУ НА km 143+000, који је део ПГД - Пројекта за грађевинску дозволу за изградњу пруге Београд - Суботица државна граница (Келебија), **ДЕОНИЦА ПРУГЕ НОВИ САД - СУБОТИЦА - ДРЖАВНА ГРАНИЦА (КЕЛЕБИЈА)**, у Новом Саду, Кисачу, Степановићеву, Змајеву, Врбасу, Ловћенцу, Малом Иђошу, Бачкој Тополи, Жеднику, Наумовићеву и Суботици, К.О. Нови Сад I, К.О. Нови Сад IV, К.О. Кисач, К.О. Руменка, К.О. Степановићево, К.О. Ченеј, К.О. Бачко Добро Поље, К.О. Врбас, К.О. Врбас - град, К.О. Змајево, К.О. Куцура, К.О. Ловћенац, К.О. Мали Иђош, К.О. Фекетић, К.О. Бачка Топола, К.О. Бачка Топола - Град, К.О. Мали Београд, К.О. Биково, К.О. Доњи Град, К.О. Жедник, К.О. Нови Град, К.О. Палић, К.О. Стари Град, на катастарским парцелама према списку приложеном у Главној свесци, одређује се:

Лидија Христов, дипл.инж.грађ. _____ 315 J554 10

Пројектант:	САОБРАЋАЈНИ ИНСТИТУТ ЦИП д.о.о., Београд Немањина 6/IV
Одговорно лице/заступник:	Генерални директор: Милутин Игњатовић, дипл. инж.
	Потпис:
Број техничке документације:	2020-250-САО-2/3.1.22.3
Место и датум:	Београд, април 2021.год.

2/3.1.22.3.4. ИЗЈАВА ОДГОВОРНОГ ПРОЈЕКТАНТА

Одговорни пројектант **ПРОЈЕКТА ДРУМСКИХ САОБРАЋАЈНИЦА, 2/3.1.22.3. ПРИСТУПНИ ПУТ ИНДУСТРИЈСКОМ ОБЈЕКТУ НА km 143+000**, који је део ПГД - Пројекта за грађевинску дозволу за изградњу пруге Београд - Суботица државна граница (Келебија), **ДЕОНИЦА ПРУГЕ НОВИ САД - СУБОТИЦА - ДРЖАВНА ГРАНИЦА (КЕЛЕБИЈА)**, у Новом Саду, Кисачу, Степановићеву, Змајеву, Врбасу, Ловћенцу, Малом Иђошу, Бачкој Тополи, Жеднику, Наумовићеву и Суботици, К.О. Нови Сад I, К.О. Нови Сад IV, К.О. Кисач, К.О. Руменка, К.О. Степановићево, К.О. Ченеј, К.О. Бачко Добро Поље, К.О. Врбас, К.О. Врбас - град, К.О. Змајево, К.О. Куцура, К.О. Ловћенац, К.О. Мали Иђош, К.О. Фекетић, К.О. Бачка Топола, К.О. Бачка Топола - Град, К.О. Мали Београд, К.О. Биково, К.О. Доњи Град, К.О. Жедник, К.О. Нови Град, К.О. Палић, К.О. Стари Град, на катастарским парцелама према списку приложеном у Главној свесци:

Лидија Христов, дипл.инж.грађ.

И З Ј А В Љ У Ј Е М

1. да је пројекат у свему у складу са издатим Локацијским условима:

-бр. ROP-MSGI-28188-LOCH-4/2020, Заводни број: 350-02-00031/2020-14 од 06.04.2020,

-бр. ROP-MSGI-28188-LOCH-4/2020, Заводни број: 350-02-00031/2020-14 од 07.04.2020 – Решење о исправци грешке,

-бр. ROP-MSGI-7141-LOC-1/2020, Заводни број: 350-02-00109/2020-14 од 08.05.2020,

-бр. ROP-MSGI-931-LOC-3/2020, Заводни број: 350-02-00192/2020-14 од 29.05.2020;

2. да је пројекат израђен у складу са Законом о планирању и изградњи, прописима, стандардима и нормативима из области изградње објеката и правилима струке;

3. да је пројекат у свему у складу са начинима за обезбеђење испуњења основних захтева за објекат прописаних елаборатима и студијама.

Одговорни пројектант:	Лидија Христов, дипл.инж.грађ.
Број лиценце:	315 J554 10
	Потпис:
	Hristov Lidija
Број техничке документације:	2020-250-САО-2/3.1.22.3
Место и датум:	Београд, април 2021.год.

2/3.1.22.3.5 ТЕКСТУАЛНА ДОКУМЕНТАЦИЈА

ТЕХНИЧКИ ОПИС

ОПШТИ ПОДАЦИ О ПРОЈЕКТУ

Деоница Нови Сад - Суботица - Државна граница (Келебија) је деоница магистралне пруге Е85 (Београд) – Стара Пазова-Нови Сад-Суботица-државна граница-(Kelebia).

Као један од приоритета развоја железничке инфрастуктуре је реконструкција, санација, изградња и модернизација постојеће пруге. Ова пруга има велики унутрашњи и међународни значај за путнички и теретни саобраћај.

Постојећа пруга Београд - Будимпешта је једноколосечна, дужине 350 km (184 km кроз Србију и 166 km кроз Мађарску). Време путовања возом од Београда до Будимпеште, због лошег стања пруге, стално се повећава и данас износи преко 8 сати, а комерцијална брзина око 40 km/h.

Циљ модернизације железничке везе Београд - Будимпешта је да се реконструкцијом постојеће једноколосечне пруге и изградњом другог колосека формира савремена двоколосечна пруга "високе перформансе" за мешовити (путнички и теретни) саобраћај и брзину до 200 km/h.

Модернизована пруга треба да омогући комерцијалну брзину од 130 km/h најбржих путничких возова, која ће време путовања између Београда и Будимпеште скратити на мање од 3.00 часа. Поред брзине, савремена двоколосечна пруга треба да омогући висок ниво безбедности, капацитета и комфора у превозу путника и робе. То ће значајно допринети конкурентској способности железнице у односу на друге видове транспорта, омогућити рационалну прерасподелу саобраћаја и повећати ниво еколошке заштите.

Услед модернизације пруге и проширења постојећих колосека јавила се потреба за измештањем приступног пута индустријском објекту у Бачкој Тополи.

ПОДЛОГЕ ЗА ПРОЈЕКТОВАЊЕ

Пројекат је урађен на основу следећих подлога:

- Пројектног задатка Инвеститора
- Постојеће техничке документације железничке пруге Београд - Суботица државна граница (Келебија), деоница пруге Нови сад - Суботица - државна гранива (Келебија)
- Геодетске подлоге
- Геотехничког елабората
- Важеће законске регулативе, прописа и правилника

ПРЕДМЕТ ПРОЈЕКТА И ПОСТОЈЕЋЕ СТАЊЕ

Предмет ове техничке документације је измештање индустријског пута за фабрику „Агробачка“ до којег је дошло услед модернизације пруге и проширења колосека.

На предметној локацији постоји постојећи индустријски пут ширине сса 6.0m са асфалтним коловозом и паркингом који користе запослени фабрике „Агробачка“. Такође, после постојећег улаза постоји постојећа колска вага која није предмет овог пројекта.

ТЕХНИЧКО РЕШЕЊЕ

Ширина новопројектованог индустријског коловоза износи 6.0m. Пројектовано је управно паркирање са укупно 21 паркинг местом, од којих је једно паркинг место пројектовано за особе са инвалидитетом. Пројектована паркинг места су димензије 4.75m x 2.5m, а паркинг место за особе са инвалидитетом је димензије 3.7m x 2.5m. Пројектована је пешачка стаза ширине 1.6m.

Пошто је у питању реконструкција пешачки саобраћај ће се одвијати као и до сада. Новопројектовани индустријски коловоз би био дефинисан као колско пешачки, јер је тротоар било могуће пројектовати од паркинг места за особе са инвалидитетом до границе плана.

Индустријски коловоз је пројектован тако да ситуационо прати постојеће стање, тамо где је то било изводљиво. На стационажи 0+080,00 долази до одвајања новопројектованог инсустријског коловоза од постојећег, услед проширења колосека пруге. Пројекат је технички обрађен до границе плана. Преостали део пројекта је приказан испрекиданом линијом јер је даља обрада индустријског коловоза и израда колске ваге је обавеза фабрике „Агробачка“.

У нивелационом смислу нивелета предметног индустријског коловоза је постављена са минималним нагибом од 0.3%. На постојећој саобраћајници постоји неколико сливника који су део локалне канализационе мреже, тако да нема података о стању и капацитету тих сливника. Из тог разлога је нивелета постављена као конвекса како би вода отицала, а на постојећим сливницима је предвиђена регулација шахтова и њихов ситуациони положај остаје непромењен.

Попречни нагиби новопројектованог коловоза износи 2%, а паркинга 1%. Паркинг је пројектован у нагибу од 1% да би се постигло што мање издизање у односу на постојећи паркинг. Колско пешачки коловоз је одвојен од паркинга обореним ивичњаком висине 3 cm.

КОЛОВОЗНА КОНСТРУКЦИЈА

На предметној саобраћајници је усвојена флексибилна коловозна конструкција.

Коловозна конструкција која је усвојена на приступном путу индустријском пбјекту на км 143+000 пруге - Тип 3 и Тип 4 је:

1. Коловозна конструкција - ТИП 3



5 cm	Асфалт-бетон АБ 11с, Бит 50/70
9 cm	Битуменизирани носећи слој БНС 22 сА, Бит 50/70
20 cm	Дробљени камени агрегат 0/31mm
25 cm	Дробљени камени агрегат 0/63mm

2. Коловозна конструкција - ТИП 4 (задржава се ДКА 0/63 mm) - реконструкција

5 cm	Асфалт-бетон АБ 11с, Бит 50/70
9 cm	Битуменизирани носећи слој БНС 22 сА, Бит 50/70
20 cm	Дробљени камени агрегат 0/31mm

3. Тротоарска конструкција

4 cm	Асфалт-бетон АБ 8, Бит 50/70
12 cm	Цемент-бетон С12/15 (МБ15)
20 cm	Дробљени камени агрегат 0/31mm

Детаљни прорачун и решење усвојене коловозне конструкције дат је у наставку у посебном поглављу.

Београд, април 2021. године

Одговорни пројектант:

Христов Лидија

Лидија Христов, дипл. инж. грађ.

2/3.1.22.3.6 ПРОРАЧУН КОЛОВОЗНЕ КОНСТРУКЦИЈЕ

ДИМЕНЗИОНИСАЊЕ КОЛОВОЗНЕ КОНСТРУКЦИЈЕ

1. Анализа утицајних параметара – саобраћајно оптерећење

На основу података о типу и предвиђеној фреквенцији возила која ће саобраћати предметном приступном саобраћајницом, нова флексибилна коловозна конструкција, димензионисана је за тешко саобраћајно оптерећење. Усвојено саобраћајно оптерећење у пројектном периоду од 20 година износи:

Пројектни период 20 година ESO = 2.000.000 ст.ос. од 80kN

2. Карактеристике материјала у слојевима коловозне конструкције

- Постељица

Пројектним решењем је предвиђена израда постељичног слоја од невезаног дробљеног или природног каменог материјала, при чему је као улазни параметар за димензионисање коловозне конструкције усвојена пројектна вредност Калифорнијског индекса носивости постељице CBR = 5%. Ова вредност калифорнијског индекса носивости одговара изради постељичног слоја од песка и усвојена је на основу познавања физичко-механичких карактеристика и познатих параметара носивости песка. У случају примене неког другог материјала, нпр. шљунак или дробљени камени агрегат 0/100mm, прорачуном усвојена коловозна конструкција је на страни сигурности.

За модул реакције постељице од песка усвојена је трајна вредност Mr = E_{v2} = 50 MPa, што одговара вредности CBR = 5 %.

При контроли градње потребно је постићи E_{v2} = 60 MPa, како би трајна вредност повратног модула постељице била трајна и одржива.

- Доњи носећи слојеви од невезаног материјала

Доњи носећи слојеви коловозне конструкције изводе се од невезаног дробљеног каменог материјала:

- слој сепарисаног дробљеног камена 0/63 mm у дебљини од d=25cm,
- слој сепарисаног дробљеног камена 0/31.5 mm у дебљини од d=20cm.

Вредност Калифорнијског индекса носивости CBR слоја од дробљеног агрегата треба да је CBR ≥ 80 %, а коефицијент замене a = 0,14.

Модули еластичности ових слојева одређени су на основу повратног модула постељице Mr (MPa) и дебљине слојева d (mm):

$E_{дк1}$ = 0,2 x $d^{0,45}$ x Mr = 0,2 x $250^{0,45}$ x 50 = 119,97 MPa усв.$E_{дк1}$ = 120 MPa

$E_{дк2}$ = 0,2 x $d^{0,45}$ x $E_{дк1}$ = 0,2 x $200^{0,45}$ x 120 = 260,42 MPa усв.$E_{дк2}$ = 260 MPa

Вредност Поасоновог коефицијента за оба слоја је ν = 0,35.

При контроли квалитета извођења радова на површини слоја дробљеног каменог агрегата ДК 0/63 потребно је постићи носивост изражену преко вредности модула деформације од E_{v2} ≥ 100 MPa, E_{v2}/E_{v1} ≤ 2.2, при степену збијености D_{pr} ≥ 100 %.

При контроли квалитета извођења радова на површини слоја дробљеног каменог агрегата ДК 0/31,5 испод везаних – асфалтних слојева, потребно је постићи вредност модула деформације $E_{v2} \geq 130$ MPa, $E_{v2}/E_{v1} \leq 2.2$, при степену збијености $D_{pr} \geq 100$ %.

- Битуменом везани материјали у горњој подлози и застору

За флексибилну коловозну конструкцију усвојен је застор од асфалт бетона АБ 11с (Бит 50/70) у дебљини од 5 cm, битуменизирани носећи слој БНС 22 сА (Бит 50/70) дебљине 9 cm.

Табела 2.1 Модули крутости асфалтних слојева коловозне конструкције

Мешавина	Температура слоја [^{0}C]	Својства битумена	Модул крутости битумена	Запреминско учешће компоненти у асфалтној мешавини	Модул крутости мешавине за V=30km/h (t=0.033s)
АБ 11с	21,7	Pen25=39	27,44 MPa	Vb=12,47 %	4420 MPa
		Tpk=56.4		Va=82,53 %	
		PI=-0.29		Vv=5.00 %	
БНС 22 сА	20,7	Pen25=39	32,03 MPa	Vb=8,94 %	6470 MPa
		Tpk=56.4		Va=85,06 %	
		PI=-0.29		Vv=6,00 %	

3. Поступак димензионисања нове флексибилне коловозне конструкције

Димензионисање флексибилне коловозне конструкције засновано је на претходном дефинисању механичких карактеристика материјала који се користе у појединим слојевима коловозне конструкције и на налажењу оптималних димензија слојева коловозне конструкције.

Димензионисање коловозне конструкције извршено је у II фазе. Прво су одређене прелиминарне димензије коловозне конструкције применом стандарда SRPS U.C4.015, а затим је извршена провера добијене конструкције преко напонско - деформацијске анализе применом програмског пакета “SHELL“ модул "BISAR" и утврђен је реалан век трајања предложеног решења с обзиром на вредности критичних дилатација у коловозној конструкцији.

Одређивање димензија нове флексибилне коловозне конструкције
применом методе SRPS U.C4.015

Улазни параметри за одређивање прелиминарних димензија коловозне конструкције су:

– пројектни период димензионисања n = 20 година

– пројектна вредност Калифорнијског индекса носивости тла CBR = 5%

– меродавно еквивалентно саобраћајно оптерећење ECO = $2{,}0 \times 10^6$ ст.осовина од 80 kN;

– почетни индекс возне способности коловоза PSI = 4,2;

– индекс возне способности на крају експлоатационог века коловоза од 20 година је PSI = 2,5;

– пад индекса возне способности коловоза од дејства саобраћаја ΔPSI = 1,7;

– нема пада индекса возне способности коловоза због дејства мраза;

– нема пада индекса возне способности коловоза због бубрења доњег строја;

–укупно стандардно одступање So = 0,4;

–поузданост R = 95 %.

Потребна носивост коловозне конструкције за ове параметре је SN = 10,30 cm.

За израду застора усваја се мешавина АБ 11с Бит 50/70 у дебљини d = 5 cm са коефицијентом замене a_1 = 0.42. Горња подлога ће се изводити у једном слоју, од БНС 22сА Бит 50/70 у дебљини 9 cm, са коефицијентом замене a_2 = 0.38. Коефицијенти замене су преузети из смерница "Приручник за пројектовање путева у Р. Србији" - Ј.П. Путеви Србије из 2012. године.

Укупна носивост битуменом везаних слојева је:

$$SN = 5,0 \times 0,42 + 9 \times 0,38 = 5,52 \text{ cm}$$

Доња подлога биће урађена у два слоја. Горњи слој биће урађен од невезаног сепарисаног агрегата 0/31.5 mm у дебљини од 20 cm за који је усвојен коефицијент замене a_4 = 0.14. Доњи слој биће урађен од сепарисаног дробљеног каменог агрегата 0/63mm у дебљини од 25 cm за који је усвојен коефицијент замене a_4 = 0.14.

Укупна носивост невезаних слојева је:

$$SN = 25 \times 0,14 + 20 \times 0,14 = 6,30 \text{ cm}$$

Укупна носивост пројектоване коловозне конструкције је:

$$SN = 5,52 + 6,30 = 11,82 \text{ cm}$$

што је веће од захтеване носивости SN = 10,30 cm.

Пројектована коловозна конструкција:



5 cm	Асфалт-бетон АБ 11с, Бит 50/70
9 cm	Битуменизирани носећи слој БНС 22 сА, Бит 50/70
20 cm	Дробљени камени агрегат 0/31mm
25 cm	Дробљени камени агрегат 0/63mm

<u>Напонско деформацијска анализа коловозне конструкције - структурна анализа</u>

Напонско - деформацијска анализа прелиминарног решења, дефинисаног по SRPS U.C4.015, биће извршена са циљем да се кроз механички симулациони модел потврди прелиминарно решење и утврде показатељи понашања пројектоване коловозне конструкције у току експлоатационог периода од 20 година.

Анализа обухвата:

- параметризацију симулационог механичког модела,
- прорачун напона и релативних еластичних деформација у слојевима,
- прогнозу трајности са аспекта замора меродавног асфалтног слоја и деформације постељице под поновљеним саобраћајним оптерећењем.

Вредност модула крутости битумена, као и вредности модула крутости асфалтних мешавина АБ 11с и БНС 22сА износе:

- АБ 11с, Бит 50/70 $E_{АБ}$ = 4420 MPa
- БНС 22сА, Бит 50/70 $E_{БНС22}$ = 6470 MPa

Параметризација симулационог механичког модела

У оквиру структурне анализе, а за потребе прорачуна напона, деформација и угиба, коловозна конструкција је представљена вишеслојним еластичним системом (као симулационим механичким моделом), на чијој површини делује оптерећење дуплог точка (сила Рт=2х20kN; полупречник једне кружне површине а = 10,5 cm; размак центара кружних површина L=31,5 cm; контактно вертикално оптерећење по свакој кружној површини q=0,6 MPa), стандардне осовине (силе P_O=80 kN).

Рачунска шема флексибилне коловозне конструкције приказана је на слици 3.1.

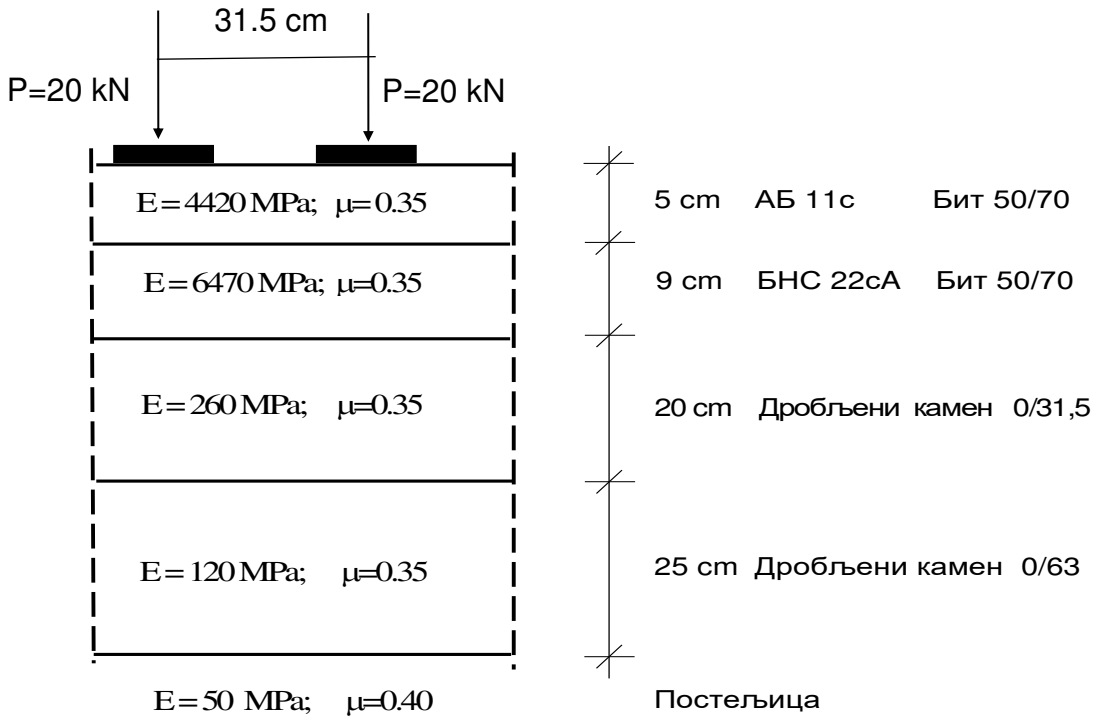

Слика 3.1. Прорачунски модел коловозне конструкције

Прорачун напона и релативних еластичних деформација у слојевима

Димензионисање флексибилне коловозне конструкције извршено је по методи Shell-а (применом програма "BISAR")[1].

Прорачуном се добијају следеће вредности критичних дилатација за оптерећење од стандардне осовине:

- дилатација затезања на дну битуменом везаних слојева

[1] Shell Pavement Design Manual, Shell International Petroleum Company Ltd, London, 1978.

$$\varepsilon_t = 139 \times 10^{-6} \text{ (m/m)}$$

- дилатација притиска на површини постељице

$$\varepsilon_v = 315 \times 10^{-6} \text{ (m/m)}$$

Анализа коловозне конструкције са аспекта замора - критеријуми за димензионисање

Основни критеријуми за димензионисање су:

1. Хоризонтална дилатација на затезање на дну битуменом везаних слојева ε_t. Прекорачење ε_t изазива пукотине у битуменом везаним слојевима.
2. Вертикална дилатација на површини постељице, ε_v.
   Прекорачење ε_v изазива трајне деформације услед преоптерећења постељице.

Хоризонтална дилатација на дну битуменом везаних материјала ε_t

Гранична вредност броја прелаза стандардних осовина преко коловозне конструкције у зависности од дилатације ε_t, у највећем броју метода за димензионисање дата је са:

$$N = a\left(\frac{1}{\varepsilon_t}\right)^b$$

где је:

N - дозвољени број понављања оптерећења,
а,б - коефицијенти, добијени на основу експеримената,
ε_t - дилатација затезања на дну битуменом везаних слојева (mm/mm)

У методи Shell-a, гранична вредност хоризонталне дилатације затезања у функцији броја понављања оптерећења, крутости мешавине и садржаја битумена, дата је изразом:

$$\varepsilon_t = \left(0.856 \cdot V_B + 1.08\right) \cdot S_{MIX}^{-0.36} \cdot N^{-0.2}$$

где је:

ε_t - дилатација затезања на дну битуменом везаних слојева (mm/mm)
V_B - запремински учешће битумена, %
N - број понављања оптерећења
S_{MIX} - модул крутости битуменом везаних материјала (MPa)

Критична дилатација затезања дешава се на дну битуменизираног носећег слоја БНС 22с А.

За срачунат модул мешавине битуменизираног носећег слоја S_{mix} = 6470 MPa, запремински садржај битумена V_B = 8,94 % и вредност дилатације на дну битуменизираног носећег слоја, добија се дозвољени број понављања оптерећења:

$$N = \left(\frac{(0.856 \cdot V_b + 1.08) \cdot S_{MIX}^{-0.36}}{\varepsilon_t}\right)^5 = 2{,}14 \cdot 10^6$$

$$N_{doz.} = 2{,}14 \times 10^6 > 2{,}0 \times 10^6$$

Дозвољени број понављања оптерећења је већи од предвиђеног саобраћајног оптерећења.

Вертикална дилатација на површини постељице ε_v

Зависност дозвољене вертикалне дилатације на постељици од замора дата је изразом:

$$\varepsilon_V = l\left(\frac{1}{N}\right)^m$$

где је:

N - дозвољени број понављања оптерећења,
l,m - коефицијенти, добијени на основу екперимената,
ε_V - вертикална дилатација притиска на површини постељице (mm/mm).

Вредности коефицијената "l" и "m" усвојене у методи Shell-a за ниво поузданости од 95 % износе:

$$l = 2.8 \cdot 10^{-2}$$
$$m = 0.25$$

Дозвољени број понављања оптерећења с обзиром на критеријум дилатације притиска на постељици добија се из израза:

$$N = \left[\frac{2.8 \cdot 10^{-2}}{\varepsilon_v}\right]^4 = 62{,}4 \cdot 10^6$$

И с обзиром на овај критеријум дозвољени број понављања оптерећења премашује предвиђено саобраћајно оптерећење.

На основу извршеног димензионисања коловозне конструкције у складу са SRPS U.C4.015 и на основу резултата структурне анализе која је показала да претпостављена конструкција задовољава са аспекта замора на дну асфалтних слојева и са аспекта вертикалне деформације на површини постељице, за задате пројектне параметре, усвојена је следећа коловозна конструкција:



5 cm	Асфалт-бетон АБ 11с, Бит 50/70
9 cm	Битуменизирани носећи слој БНС 22 сА, Бит 50/70
20 cm	Дробљени камени агрегат 0/31mm
25 cm	Дробљени камени агрегат 0/63mm

Београд, април 2021. године

Одговорни пројектант:

Христов Лидија

Лидија Христов, дипл. инж. грађ.

2/3.1.22.3.7 НУМЕРИЧКА ДОКУМЕНТАЦИЈА

2/3.1.22.3.7.1 НУМЕРИЧКИ ПОДАЦИ О ОСОВИНИ

Station	R	A	Phi-T	YH	XH
Stat-Diff	T1	T2	D-Phi	YT	XT
		S	Phi-S	YM	XM
0	0	0	77.81877	7395376	5075101
11.9714	0	0	0	0	0
		11.9714	77.81877	0	0
11.9714	-15	0	77.81877	7395387	5075105
16.4806	9.1832	9.1832	-69.9458	7395396	5075108
		15.6641	42.84586	7395382	5075119
28.452	0	0	7.87295	7395397	5075117
46.3379	0	0	0	0	0
		46.3379	7.87295	0	0
74.7899	-200	0	7.87295	7395403	5075163
35.3944	17.7435	17.7435	-11.2664	7395405	5075181
		35.3482	2.23976	7395204	5075188
110.1843	0	0	396.6066	7395404	5075199
30.6889	0	0	0	0	0
		30.6889	396.6066	0	0
140.8731	-25	0	396.6066	7395402	5075229
19.4294	10.2351	10.2351	-49.4766	7395402	5075240
		18.9441	371.8683	7395377	5075228
160.3026	0	0	347.13	7395394	5075247
10.4638	0	0	0	0	0
		10.4638	347.13	0	0
170.7664	0	0	0	7395387	5075254
0					

Легенда

R- Радијус
T1, T2- Тангенте елемената
S- Дужина сечице
Phi-T- Почетни азимут елемента [grad]
D-Phi- Скретни угао елемента [grad]
Phi-S- Азимут на средини дужине елемента [grad]
Y_H, X_H- Координате почетне тачке елемента
Y_T, X_T- Координате темена елемента

2/3.1.22.3.7.2. НУМЕРИЧКИ ПОДАЦИ О НИВЕЛЕТИ

Element	Stacionaza	Kota	Rv	Tangenta	Ymax	dI / In [%]	Duzina	Vis. razlika
TPN	0+006.75	108.37	0.00					
In=const.						0.53	13.25	0.07
TPN	0+020.00	108.44	0.00			0.23		
In=const.						0.30	76.97	0.23
PVK	0+089.47	108.64						
EXT	0+096.97	108.65						
TPN	0+096.97	108.67	2500.00	7.50	0.01	0.60	15.00	-0.05
KVK	0+104.47	108.64						
In=const.						-0.30	65.19	-0.20
TPN	0+162.16	108.47	0.00					

Легенда

TPN – Тачка прелома нивелете
In=конст. - деоница са константним подужним нагибом
PVK - Почетак вертикалне кривине
KVK - Крај вертикалне кривине
EXT - Локални екстрем висинске коте (минимална или максимална кота на вертикалној кривини)

2/3.1.22.3.7.3. Доказница количина

Табеларни предмер

Station	Stat.diff.	Lsh	Lvp	Lhk	Lhb	Fn	Fi	Fdk63	Fdk31	Sum Lsh	Sum Lvp	Sum Lhk	Sum Lhb	Sum Fn	Sum Fi	Sum Fdk63	Sum Fdk31
0+006.75	0	0.00	8.39	0.00	0.00	0.00	0.00	0.00	1.74	0	0	0	0	0	0	0	0
0+020.00	13.25	0.00	8.70	0.25	0.96	0.00	0.99	0.00	1.78	0.00	113.19	1.66	6.36	0.00	6.56	0.00	23.31
0+030.27	10.27	1.40	12.17	0.46	0.85	0.00	0.62	0.00	2.73	7.19	107.19	3.65	9.30	0.00	8.27	0.00	23.16
0+043.00	12.73	2.46	11.84	0.91	0.85	0.26	0.35	0.00	3.47	24.57	152.80	8.72	10.82	1.65	6.17	0.00	39.46
0+056.16	13.16	2.62	11.82	1.25	0.85	0.36	0.35	0.00	4.14	33.43	155.72	14.22	11.19	4.08	4.61	0.00	50.09
0+070.00	13.84	2.68	12.38	1.32	0.85	0.40	0.40	0.00	2.35	36.67	167.43	17.78	11.76	5.26	5.19	0.00	44.90
0+081.17	11.17	2.91	11.80	1.67	0.84	0.34	0.29	0.00	4.68	31.21	134.98	16.69	9.43	4.13	3.85	0.00	39.24
0+084.36	3.19	2.29	11.93	1.30	0.84	0.38	0.33	0.00	4.72	8.30	37.86	4.74	2.68	1.15	0.99	0.00	15.00
0+092.00	7.64	3.30	7.64	0.87	0.79	0.45	0.72	2.39	1.62	21.36	74.80	8.29	6.23	3.17	4.01	9.13	24.23
0+106.30	14.30	5.15	7.53	1.88	0.78	1.07	1.09	2.28	1.62	60.43	108.50	19.67	11.23	10.87	12.95	33.40	23.17
0+116.96	10.65	7.00	7.40	2.76	0.78	1.56	0.00	2.53	1.61	64.72	79.52	24.71	8.31	14.01	5.81	25.62	17.20
									Sum:	287.88	1131.98	120.12	87.31	44.33	58.40	68.15	299.77

3. ПРЕДРАЧУН 2/3-1.22.3.7.5 Приступни
пут индустријском бојекту на km 143+000 пруге

	Опис радова	Јед. мере	Количина	Јединична цена (дин)	Цена (дин)
			А	Б	АхБ
01.01.02.00	**ПРЕТХОДНИ РАДОВИ**				
01.01.02.01	Обележавање трасе и објеката, сва геодетска мерења, тј. преношење података с пројекта на терен и обратно, осигурање, обнављање и одржавање обележених ознака на терену за све време грађења, односно до предаје радова Инвеститору. Обрачун се врши по километру трасе и прикључака у складу с пројектима и техничким условима укључујући и све трошкове преузимања података од РГЗ-а.	km	0.10	66300	6,630.00
01.01.02.02	Чишћење терена, са сечењем и уклањањем шибља, грања и сличног растиња чија дебљина не прелази 10 cm са транспорто до 1000m. Обрачун се врши по m^2 очишћене површине.	m^2	2	70	140.00
01.01.02.03	Сечење дрвећа дебљине преко 10cm. Позиција обухвата сечење стабала, одсецање грања, резање стабала и дебелих грана на дужине погодне за превоз, ископ корења и пањева раније и новопосечених стабала, као и одношење грања, трупаца и пањева изван зоне радова до 5km. Обрачун се врши по комаду исеченог стабла.	kom	1	2800	2,800.00
01.01.02.04	Рушење вештачких објеката од чврстог материјала (опорци, парапети, објекти отвора до 5m) са одвозом на општинску депонију. Обрачун се врши по m^3 порушеног материјала.	m^3		10625	0.00
01.01.02.05	Рушење сталних објеката од тврдог материјала са одвозом порушеног материјала на општинску депонију. Обрачун се врши по m^2 порушеног објекта.	m^2	49.00	4820	236,180.00
01.01.02.06	Рушење помоћних објеката са одвозом порушеног материјала на депонију. Обрачун се врши по m^2 порушеног објекта.	m^2		3200	0.00

01.01.02.07	Рушење постојећих коловоза и подлога од камених материјала (макадам, ситна коцка, турска калдрма), туцаника или шљунка са одбацивањем материјала у страну и одвозом материјала на општинску депонију. Обрачун се врши по m^3 порушеног коловоза.	m^3		600	0.00
01.01.02.08	Рушење постојећих коловозних застора од асфалтних или бетонских слојева на подлогама од камених материјала (ситне камене коцке, турске калдрме и сл.) и туцаника са одбацивањем материјала у страну и одвозом материјала на општинску депонију. Обрачун се врши по m^3 асфалтних или бетонских слојева.	m^3	316.88	970	307,373.60
01.01.02.09	Рушење постојећих ивичњака, чишћење, преглед и контрола димензија, уклањање и слагање исправних ивичњака на градилишну депонију ради њихове евентуалне уградње, утовар и одвоз оштећених ивичњака на општинску депонију. Обрачун се врши по m' порушеног ивичњака.	m'	57.00	670	38,190.00
01.01.02.10	Уклањање и измештање ограда са преносом и слагањем материјала на даљину до 40 m и поновна монтажа односно израда ограде са додавањем оштећених елемената. Обрачун се врши по m' ограде.				
	а) жичана	m'		1446	0.00
	б) бетонска	m'		4000	0.00
	ц) гвоздена	m'	55.00	3615	198,825.00
	д) демонтажа капија	m'	6.10	1250	7,625.00
01.01.02.11	Висинско регулисање постојећих шахти и сливника који својим положајем не одговарају новопројектованим котама. Потребно је да се уклопе у нову нивелету уз одговарајуће издизање-спуштање рама од метала, рушење и израду бетонског јастука испод рама. Сав отпадни материјал утоварити и транспортовати на општинску депонију. Позицијом је обухваћен сав рад и материјал, као и сви припадајући трошкови на њиховом висинском регулисању. Обрачун се врши по комаду регулисане шахте или сливника.	ком	4.00	28920	115,680.00

01.01.02.12	Опсецање постојећег асфалта (траке ширине 10 cm), за везу са новом коловозном конструкцијом и припрема радног споја за наставак асфалтирања. Обрачун се врши по метру дужном (m')	m'	8.50	280	2,380.00
01.01.02.13	Стругање (профилисање) коловоза глодалицом за асфалт у дебљини до 10cm. Позицијом је обухваћено: рад глодалице, аутоцистерне за воду и компресора за скидање асфалта, превоз скинутог материјала на општинску депонију. Обрачун се врши по m^2.	m^2	0.85	160	136.00
				УКУПНО ПРЕТХОДНИ РАДОВИ:	**915,959.60**

01.01.03.00	**ДОЊИ СТРОЈ-ЗЕМЉАНИ РАДОВИ**				
01.01.03.01	Машински ископ хумуса у слоју променљиве дебљине са утоваром, транспортом на средњу даљину од 50m и фигурисањем. Ископ хумуса врши се 80% машинским путем, а до 20% ручно. Обрачун се врши по m^3 ископаног хумуса.	m^3	57.58	320	18,425.60
01.01.03.02	Широки ископ са утоваром, транспортом на депонију до 5km, као и са истоваром и планирањем материјала на депонији или месту уградње. Обрачун се врши по m^3 ископаног материјала.				
	а) у материјалу I и II категорије	m^3	58.40	320	18,688.00
	б) у материјалу III категорије	m^3		340	0.00
	ц) у материјалу IV и V категорије	m^3		860	0.00
	д) у материјалу VI и VII категорије	m^3		1400	0.00
01.01.03.05	Уређење темељног тла (подтла) сабијањем. Обрачун се врши по m^2 уређеног темељног тла.	m^2		46	0.00
01.01.03.07	Израда насипа од песка у слојевима од 20-30 cm. Обрачун се врши по m^3 израђеног и сабијеног насипа,са набавком и транспортом материјала .	m^3	44.33	1100	48,763.00
01.01.03.13	Израда насипа од везаних (кохерентних) материјала. Насип се ради у слојевима 20-30 cm, а у свему према пројекту и техничким условима. Обрачун се врши по m^3 израђеног и сабијеног насипа.	m^3		250	0.00

01.01.03.14	Израда насипа од мешаних материјала. Насип се ради у слојевима 30-60 cm, а у свему према пројекту и техничким условима. Обрачун се врши по m^3 израђеног и сабијеног насипа.	m^3		300	0.00
01.01.03.08	Израда насипа од мешаних материјала у слојевима 30-60 cm. Обрачун се врши по m^3 израђеног и сабијеног насипа,са набавком и транспортом материјала.	m^3		380	0.00
01.01.03.10	Израда постељице. Овај рад обухвата планирање, евентуалну санацију, квашење, односно посушивање земље и сабијање до прописане збијености. Обрачун се врши по m^2 уређене и сабијене постељице.	m^2	1131.98	75	84,898.50
01.01.03.12	Заштита косине насипа и усека хумунизирањем и затрављивањем. Обрачун се врши по m^2 уређене косине, са набавком и транспортом материјала.	m^2	120.12	170	20,420.40
01.01.03.13	Израда банкине и језгра банкине. Обрачун се врши по m^2 израђене банкине, са набавком и транспортом материјала.				0.00
	а) Банкине посуте песком, шљунком или каменом дробином у слоју 5 cm.	m^2		120	0.00
	б) Банкине хумузиране у дебљини 15-25 cm засејане травом.	m^2	87.31	108	9,429.48
01.01.03.14	Планирање равних површина и косина насипа и усека где није предвиђено хумузирање. Обрачун се врши по m^2 испланиране површине.	m^2		70	0.00
01.01.03.15	Израда земљаних берми, нагиба према пројекту са набавком, транспортом материјала, планирањем и сабијањем. Обрачун се врши по m^3 готове берме.	m^3		180	0.00
01.01.03.17	Додатак за даљину транспорта материјала на следеће транспортне дужине:				
	-превоз од 50-500m	m^3		102	0.00
	-превоз од 500-1000m	m^3		109	0.00
	-превоз од 1000-2000m	m^3		111	0.00
	-превоз од 2000-4000m	m^3		160	0.00
	-превоз од 4000-6000m	m^3		201	0.00
	-превоз преко 6000m	m^3		262	0.00
	Обрачун се врши по m^3 ископаног самониклог материјала превезеног на одређену дужину. Ако се мора превести материјал из позајмишта, транспорт се мери по m^3 изграђеног и сабијеног насипа.				
				УКУПНО ДОЊИ СТРОЈ:	**200,624.98**

01.01.04.00	**ГОРЊИ СТРОЈ - КОЛОВОЗНА КОНСТРУКЦИЈА**				
01.01.04.01	Израда доњег носећег слоја од механички дробљеног каменог матетријала 0-63mm. Обрачун се врши по m^3 уграђеног слоја у збијеном стању, са набавком и транспортом материјала.	m^3	68.15	2270	154,700.50
01.01.04.02	Израда носећег слоја од дробљеног каменог агрегата 0/31.5 mm. Обрачун се врши по m^3 уграђеног слоја у збијеном стању, са набавком и транспортом материјала.	m^3	302.32	2650	801,148.00
	Израда цемент бетона С12/15 (МВ15) d=12cm, на делу тротоара. Обрачун се врши по m^3 уграђеног бетона, са набавком и транспортом материјала.	m^2	47.07	960	45,187.20
01.01.04.03	Израда горњег носећег слоја од битуменизираног дробљеног агрегата(БНС). Обрачун се врши по m^2 израђеног слоја, са набавком и транспортом материјала.				
	а) БНС 22 А d = 5cm	m^2		814	0.00
	б) БНС 22 А d = 6cm	m^2		977	0.00
	ц) БНС 22 сА d= 6cm	m^2		1140	0.00
	д) БНС 22 сА d= 9cm е) БНС 22 сА d= 10cm	m^2	952.90	1465 1630	1,395,998.50
01.01.04.04	Израда хабајућег слоја од асфалтбетона (АБ). Обрачун се врши по m^2 израђеног слоја, са набавком и транспортом материјала.				
	а) АБ 8 d = 4cm	m^2	47.70	614.00	29,287.80
01.01.04.05	Израда хабајућег слоја од асфалтбетона (АБ). Обрачун се врши по m^2 израђеног слоја, са набавком и транспортом материјала.				
	а) АБ 11 d = 4cm	m^2		800	0.00
	б) АБ 11с d = 4cm	m^2		808	0.00
	ц) АБ 11с d = 5cm	m^2	940.35	976	917,781.60
01.01.04.08	Профилисање постојећих асфалтних слојева, који су деформисани. Пре изградње наведених слојева подлогу довести профилисањем до одређене равности котама према пројекту. Рад обухвата набавку материјала и уграђивање. Обрачун се врши по m^2 поправљених површина за просечну дебљину скидања по профилу.	m^2		200	0.00

01.01.04.09	Прскање подлоге за асфалт од дробљеног каменог материјала емулзијом у количини 0,6-0,8l/m^2. Обрачун по m^2 комплетно обрађене површине са набавком и транспортом материјала.	m^2	940.35	49	46,077.15
01.01.04.10	Прскање асфалтног слоја пре уграђивања наредног слоја асфалт емулзијом у количини 0,25-0,35l/m^2. Обрачун по m^2 комплетно обрађене површине са набавком и транспортом материјала.	m^2	940.35	27	25,389.45
01.01.04.11	Израда коловозне конструкције сервисних путева без асфалтног завршног слоја, од квалитетног материјала из доњих носећих слојева пруге која се руши. Обрачун се врши по m^2 готовог коловоза или слоја, са набавком и транспортом материјала.	m^2		500	0.00
				УКУПНО ГОРЊИ СТРОЈ - КОЛОВОЗНА КОНСТРУКЦИЈА:	**3,415,570.20**

01.01.05.00	**ОДВОДЊАВАЊЕ**				
01.01.05.01	Ископ одводних канала у свим категоријама тла, са привременим депоновањем ископаног материјала у близини канала и транспортом до 3km. Обрачун се врши по m^3 ископаног самониклог тла.	m^3		810	0.00
01.01.05.02	Облагање канала бетоном МБ 25, d=15cm, на подлози од шљунковито-песковитог материјала d=5cm. Канал се може изводити и од монтажних бетонских елемената са фуговањем спојница цементним малтером. Обрачун се врши по m^2 развијене површине канала, са набавком и транспортом материјала.	m^2		2700	0.00
01.01.05.07	Израда каналета за спуштање воде низ косину насипа од готових бетонских елемената, димензија према пројекту од бетона МБ-40 на подлози од бетона МБ-25. Обрачун се врши по m' изведених каналета, са набавком и транспортом материјала.	m'		3120	0.00
01.01.05.08	Израда ивичњака од бетона МБ-40 на подлози од бетона МБ-20. Обрачун се врши по m' изведеног ивичњака, са набавком и транспортом материјала.				
	а) ивичњаци 12×18 cm (бели)	m'		1540	0.00
	б) ивичњаци 18x24 cm (бели)	m'	325.00	1620	526,500.00
	ц) ивичњаци 20x24 cm (бели)	m'		1620	0.00

	д) ивичњаци 24x24 cm (бели)	m'		1820	0.00
01.01.05.11	Набавка , транспорт и монтажа ревизионог окна према стандарду EN13598-2. Састоји се од бризгане базе DN400/160mm и PP двослојне успонске цеви DN400mm. Обрачун се врши по комаду комплетно монтираног ревизионог окна.	kom		14500	0.00
01.01.05.12	Бетонирање прстена од армираног бетона МБ30 унутрашњег пречника 40cm, за поклопац ревизионог окана на дренажном систему. Обрачун се врши по комаду комплетно изведеног и монтираног бетонског прстена.	kom		10000	0.00
01.01.05.13	Ливено-гвоздени поклопци за ревизиона окна на дренажном систему, Ø400mm у складу са стандардом SRPSN 124, класе носивости C250kN. Поклопац са оквиром се монтира на армирано бетонски прстен на врху шахта, састоји се од 4 елемента: поклопца са шарком, рама, уградног прстена и гуменог дихтунга против буке. Обрачун се врши по комаду комплетно монтираног поклопца.	kom		14000	0.00
				УКУПНО ОДВОДЊАВАЊЕ:	**526,500.00**

ЗБИРНА РЕКАПИТУЛАЦИЈА		
01.01.02.00	**ПРЕТХОДНИ РАДОВИ**	**915,959.60**
01.01.03.00	**ДОЊИ СТРОЈ-ЗЕМЉАНИ РАДОВИ**	**200,624.98**
01.01.04.00	**ГОРЊИ СТРОЈ - КОЛОВОЗНА КОНСТРУКЦИЈА**	**3,415,570.20**
01.01.05.00	**ОДВОДЊАВАЊЕ**	**526,500.00**

5,058,654.78

Београд, април 2021.

Христов Лидија

Лидија Христов, дип.инж. грађ.

2/3.1.22.3.8. ГРАФИЧКА ДОКУМЕНТАЦИЈА

САДРЖАЈ ГРАФИЧКЕ ДОКУМЕНТАЦИЈЕ

цртеж	Назив цртежа	Размера
Ц01	- Прегледна карта	
Ц02	- Ситуациони план, нормални попречни профил	1:500
Ц03	- Подужни профил	1:500/50
Ц04	- Нивелациони план и план обележавања	1:500
Ц05	- Попречни профили	1:100

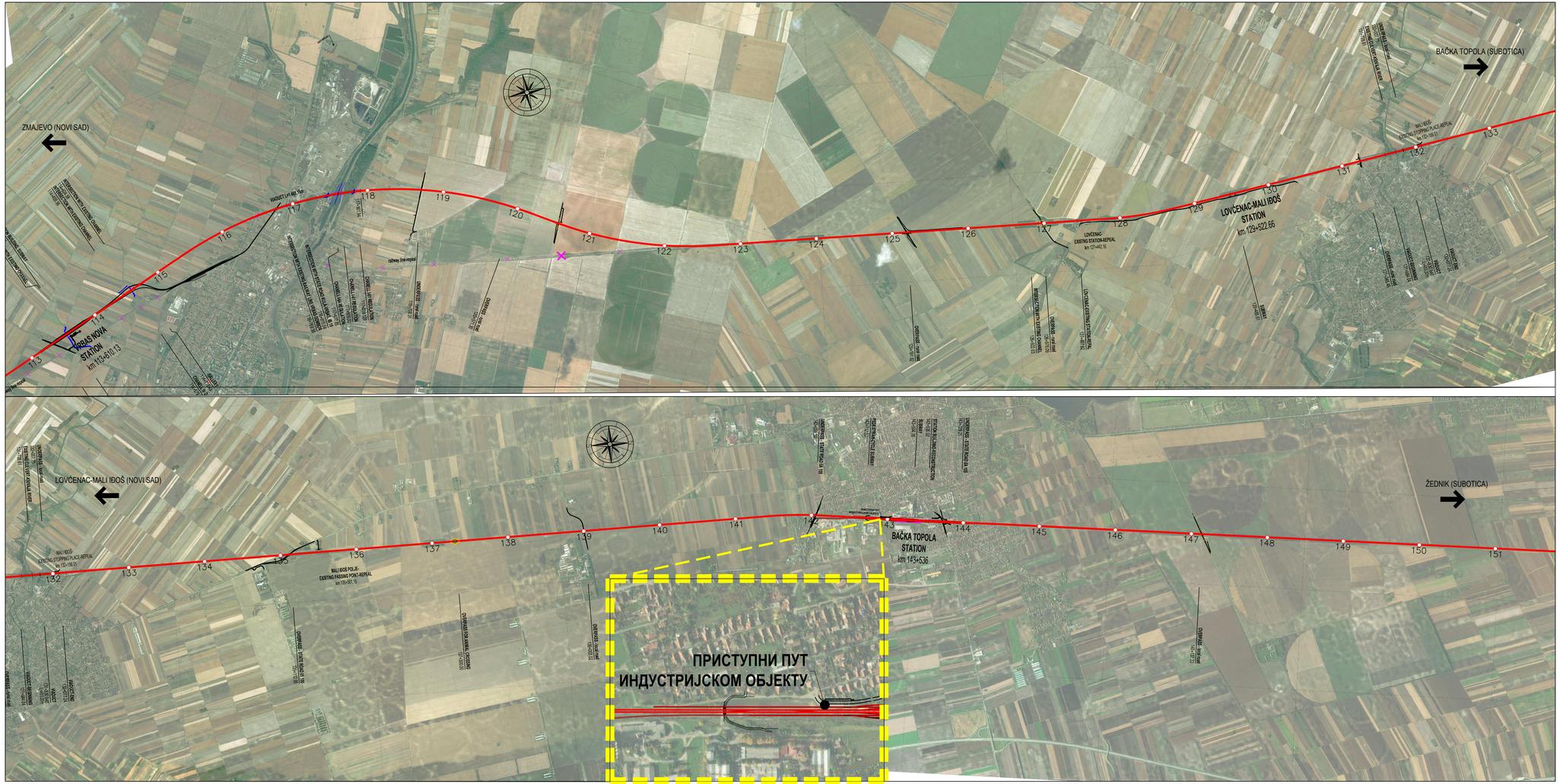

03		
02		
01		
Број/Number	Датум / Date	Опис / Description

Ревизиони блок: / Revision block:

САОБРАЋАЈНИ ИНСТИТУТ ЦИП, д.о.о.
INSTITUTE OF TRANSPORTATION CIP ltd
Немањина 6; 11000 Београд; Србија
Тел: 011/3618-134; Факс: 011/3618-324; web site: www.sicip.co.rs

Организациона јединица:САОБРАЋАЈНИЦЕ/Organization unit:DEPARTMENT OF ROADS AND RAILWAYS

Одговорни пројектант: / Responsible designer:
Лидија Христов, дипл. грађ. инж.
лиценца број: / license No.: 315 J554 10

Сарадници: / Associates:
Тања Шљубура, дипл.грађ.инж.

Инвеститор пројекта: / Investor:
" ИНФРАСТРУКТУРА ЖЕЛЕЗНИЦЕ СРБИЈЕ " А.Д.
/ " INFRASTRUCTURE RAILWAYS OF SERBIA " JSC
Немањина 6/IV, Београд / Nemanjina Street 6/IV, Belgrade

Наручилац пројекта: / Employer: Joint Venture of
China Railway International Corporation Ltd. (CRIC)
No.10 Fuxing Road Haidian District,Beijing
P.R.China, 100844
China Communication Construction Company Ltd. (CCCC)
No.85 Deshengmenwai Street,Xicheng District,Beijing
P.R.China, 100088

Објекат: / Structure:
ПРУГА БЕОГРАД - СУБОТИЦА - ДРЖАВНА ГРАНИЦА (КЕЛЕБИЈА)
ДЕОНИЦА ПРУГЕ НОВИ САД - СУБОТИЦА - ДРЖАВНА ГРАНИЦА (КЕЛЕБИЈА)
BELGRADE - SUBOTICA - STATE BORDER (KELEBIA) RAILWAY LINE
SECTION : NOVI SAD - SUBOTICA - STATE BORDER (KELEBIA)

Део пројекта: / Part of Design:
ПРОЈЕКАТ ДРУМСКИХ САОБРАЋАЈНИЦА
ROAD DESIGN
23.1.22.3 ПРИСТУПНИ ПУТ ИНДУСТРИЈСКОМ ОБЈЕКТУ НА КМ 143+000
23.1.22.3 ACCESS ROAD TO THE INDUSTRIAL FACILITY AT KM 143 + 000

Унутрашња контрола: / Internal control:
Милан Јелкић, дипл. грађ. инж.

Главни пројектант: / Chief designer:
др Љиљана Милић Марковић, дипл. грађ. инж.

Руководилац организационе јединице: / Manager of organization unit:
мр Новица Стевановић, дипл. грађ. инж.

Цртеж: / Drawing:
ПРЕГЛЕДНА СИТУАЦИЈА
LAYOUT PLAN

Размера: / Scale: 1:10000 1:250

Врста тех. док.: / Type of tech. docum.:	датум:/date	Цртеж бр./Drawing No.:
ПГД / BPD	04.2021.	2020-250-CAO-2/3.1.22.3.84Ц01

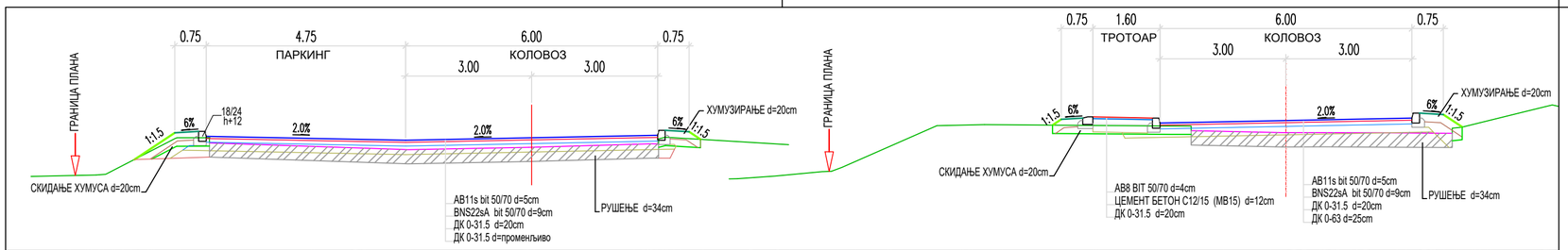

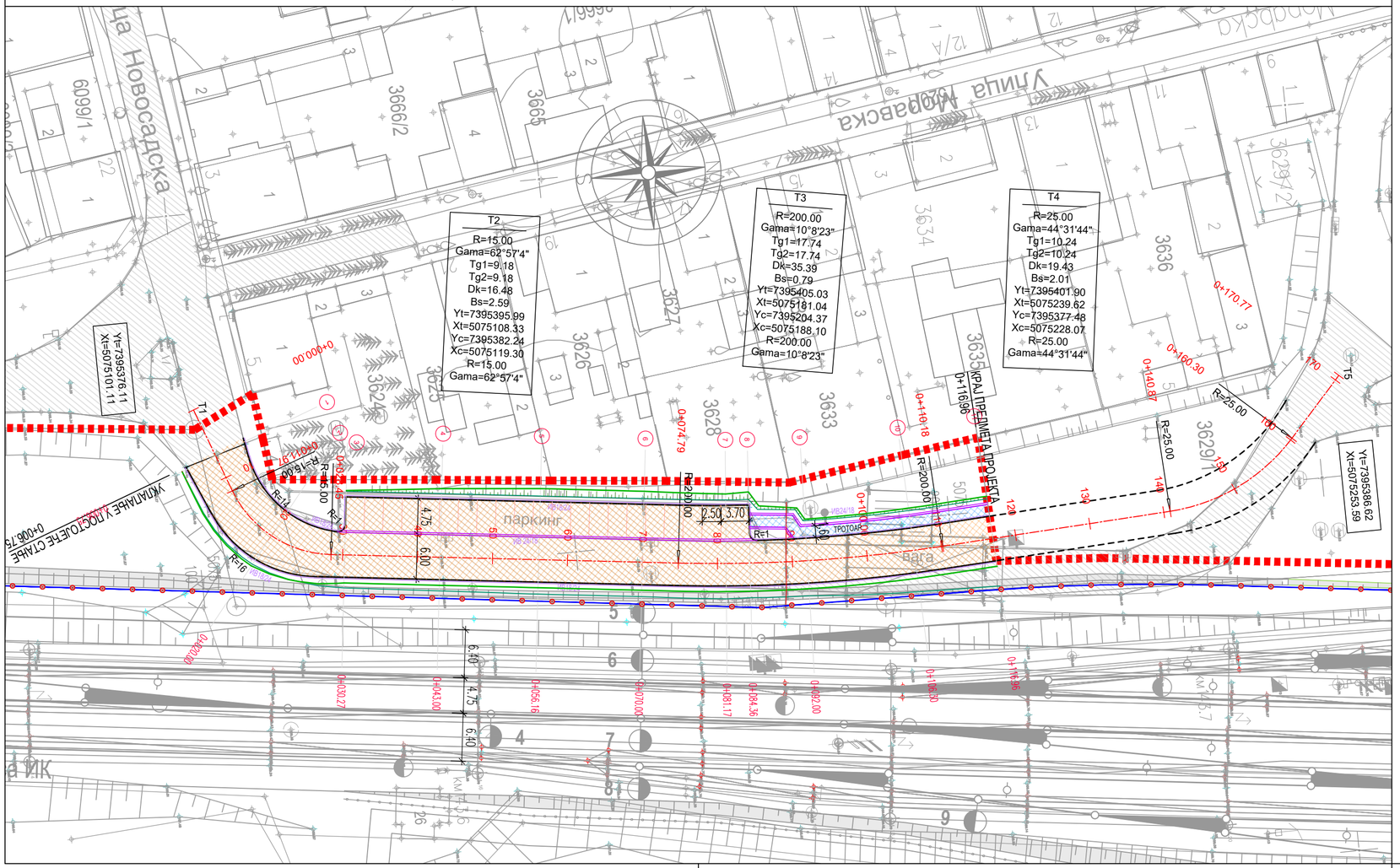

03		
02		
01		
Број/Number	Датум / Date	Опис / Description

Ревизиони блок: / Revision block:

САОБРАЋАЈНИ ИНСТИТУТ ЦИП, д.о.о.
INSTITUTE OF TRANSPORTATION CIP ltd
Немањина 6; 11000 Београд; Србија
Тел: 011/3618-134; Факс: 011/3618-324; web site: www.sicip.co.rs

Организациона јединица:САОБРАЋАЈНИЦЕ /Organization unit:DEPARTMENT OF ROADS AND RAILWAYS

Одговорни пројектант:
Responsible designer:
Лидија Христов, дипл. грађ. инж.
лиценца број:/ license No.: 315 J554 10

Сарадници: / Associates:
Тања Шљубура, дипл.грађ.инж.

Унутрашња контрола: / Internal control:
Милан Јелкић, дипл. грађ. инж.

Главни пројектант: / Chief designer:
др Љиљана Милић Марковић, дипл. грађ. инж.

Руководилац организационе јединице:
Manager of organization unit:
мр Новица Стевановић, дипл. грађ. инж.

Инвеститор пројекта: / Investor:
" ИНФРАСТРУКТУРА ЖЕЛЕЗНИЦЕ СРБИЈЕ " А.Д.
/ " INFRASTRUCTURE RAILWAYS OF SERBIA " JSC
Немањина 6/IV, Београд / Nemanjina Street 6/IV, Belgrade

Наручилац пројекта: / Employer: Joint Venture of
China Railway International Corporation Ltd. (CRIC)
No.10 Fuxing Road,Haidian District,Beijing
P.R China, 100844
China Communication Construction Company Ltd. (CCCC)
No.85 Deshengmenwai Street,Xicheng District,Beijing
P.R China, 100088

Објекат: /Structure:
ПРУГА БЕОГРАД - СУБОТИЦА - ДРЖАВНА ГРАНИЦА (КЕЛЕБИЈА)
ДЕОНИЦА ПРУГЕ НОВИ САД - СУБОТИЦА - ДРЖАВНА ГРАНИЦА (КЕЛЕБИЈА)
BELGRADE - SUBOTICA - STATE BORDER (KELEBIA) RAILWAY LINE
SECTION : NOVI SAD - SUBOTICA - STATE BORDER (KELEBIA)

Део пројекта: / Part of Design:
ПРОЈЕКАТ ДРУМСКИХ САОБРАЋАЈНИЦА
/ ROAD DESIGN

2/3.1.22.3 ПРИСТУПНИ ПУТ ИНДУСТРИЈСКОМ ОБЈЕКТУ НА km 143+000

2/3.1.22.3 ACCSES ROAD FOR INDUSTRIAL BUILDING ON km 143+000

Цртеж: / Drawing:
СИТУАЦИОНИ ПЛАН И НОРМАЛНИ ПОПРЕЧНИ ПРОФИЛ
LAYOUT,STANDARD CROSS SECTION,

Размера: Scale: 1:500

Врста тех. док.: Type of tech. docum.: ПГД / BPD
датум:/date: 04.2021.
Цртеж бр./Drawing No.: 2020-250-САО-2/3.1.22.3.8-Ц02

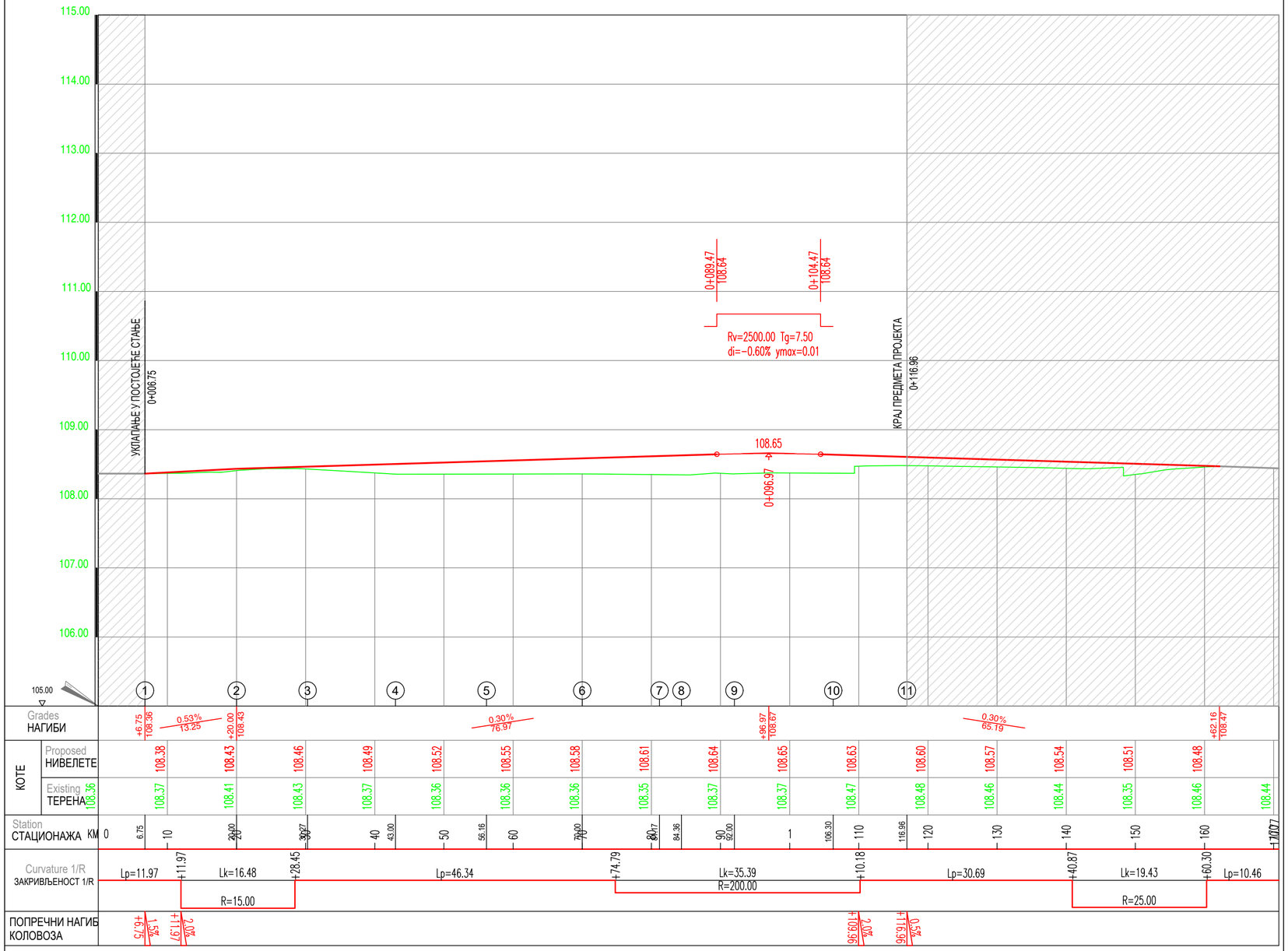

Број/Number	Датум / Date	Опис / Description
03		
02		
01		

Ревизиони блок: / Revision block:

САОБРАЋАЈНИ ИНСТИТУТ ЦИП, д.о.о.
INSTITUTE OF TRANSPORTATION CIP ltd
Немањина 6; 11000 Београд; Србија
Тел: 011/3618-134; Факс: 011/3618-324; web site: www.sicip.co.rs

Организациона јединица:САОБРАЋАЈНИЦЕ /Organization unit:DEPARTMENT OF ROADS AND RAILWAYS

Одговорни пројектант:
Responsible designer:
Лидија Христов, дипл. грађ. инж.
лиценца број:/ license No.: 315 J554 10

Сарадници: / Associates:
Тања Шљубура, дипл.грађ.инж.

Унутрашња контрола: / Internal control:
Милан Јелкић, дипл. грађ. инж.

Главни пројектант: / Chief designer:
др Љиљана Милић Марковић, дипл. грађ. инж.

Руководилац организационе јединице:
Manager of organization unit:
мр Новица Стевановић, дипл. грађ. инж.

Инвеститор пројекта: / Investor:
" ИНФРАСТРУКТУРА ЖЕЛЕЗНИЦЕ СРБИЈЕ " А.Д.
/ " INFRASTRUCTURE RAILWAYS OF SERBIA " JSC
Немањина 6/IV, Београд / Nemanjina Street 6/IV, Belgrade

Наручилац пројекта: / Employer: Joint Venture of
中国铁路国际有限公司 CHINA RAILWAY International Co, Ltd. — China Railway International Corporation Ltd. (CRIC) No.10 Fuxing Road,Haidian District,Beijing P.R China, 100844
CHINA COMMUNICATIONS CONSTRUCTION COMPANY LIMITED — China Communication Construction Company Ltd. (CCCC) No.85 Deshengmenwai Street,Xicheng District,Beijing P.R China, 100088

Објекат: /Structure:
ПРУГА БЕОГРАД - СУБОТИЦА - ДРЖАВНА ГРАНИЦА (КЕЛЕБИЈА)
ДЕОНИЦА ПРУГЕ НОВИ САД - СУБОТИЦА - ДРЖАВНА ГРАНИЦА (КЕЛЕБИЈА)

BELGRADE - SUBOTICA - STATE BORDER (KELEBIA) RAILWAY LINE SECTION : NOVI SAD - SUBOTICA - STATE BORDER (KELEBIA)

Део пројекта: / Part of Design:
ПРОЈЕКАТ ДРУМСКИХ САОБРАЋАЈНИЦА
/ ROAD DESIGN

2/3.1.22.3 ПРИСТУПНИ ПУТ ИНДУСТРИЈСКОМ ОБЈЕКТУ НА km 143+000

2/3.1.22.3 ACCSES ROAD FOR INDUSTRIAL BUILDING ON km 143+000

Цртеж:/ Drawing: **ПОДУЖНИ ПРОФИЛИ**
LONGITUDINAL SECTION

Размера: Scale: 1:500

Врста тех. док.: Type of tech. docum.: ПГД / BPD

датум:/date: 04.2021.

Цртеж бр./Drawing No.: 2020-250-САО-2/3.1.22.3.8.Ц03

os1		
Point No.	Easting	Northing
1	7395376.107	5075101.112
2	7395387.359	5075105.200
3	7395397.124	5075117.448
4	7395402.840	5075163.432
5	7395404.083	5075198.758
6	7395403.722	5075205.521

iv		
Point No.	Easting	Northing
1	7395381.305	5075107.463
2	7395383.008	5075107.773
3	7395394.177	5075118.547
4	7395393.326	5075119.754
5	7395389.659	5075120.219
6	7395395.149	5075164.388
7	7395396.064	5075173.537
8	7395397.369	5075173.438
9	7395398.966	5075173.316

iv		
Point No.	Easting	Northing
10	7395399.801	5075173.253
11	7395400.874	5075174.179
12	7395401.087	5075198.598
13	7395400.726	5075205.370
14	7395406.718	5075205.672
15	7395407.079	5075198.918
16	7395405.817	5075163.062
17	7395399.832	5075114.912
18	7395390.174	5075102.145
19	7395383.675	5075099.207

03		
02		
01		
Број/Number	Датум / Date	Опис / Description

Ревизиони блок: / Revision block:

САОБРАЋАЈНИ ИНСТИТУТ ЦИП, д.о.о.
INSTITUTE OF TRANSPORTATION CIP ltd
Немањина 6; 11000 Београд; Србија
Тел: 011/3618-134; Факс: 011/3618-324; web site: www.sicip.co.rs

Организациона јединица:САОБРАЋАЈНИЦЕ /Organization unit:DEPARTMENT OF ROADS AND RAILWAYS

Одговорни пројектант:
Responsible designer:
Лидија Христов, дипл. грађ. инж.
лиценца број:/ license No.: 315 J554 10

Сарадници: / Associates:
Тања Шљубура, дипл.грађ.инж.

Унутрашња контрола: / Internal control:
Милан Јелкић, дипл. грађ. инж.

Главни пројектант: / Chief designer:
др Љиљана Милић Марковић, дипл. грађ. инж.

Руководилац организационе јединице:
Manager of organization unit:
мр Новица Стевановић, дипл. грађ. инж.

Инвеститор пројекта: / Investor:
" ИНФРАСТРУКТУРА ЖЕЛЕЗНИЦЕ СРБИЈЕ " А.Д.
/ " INFRASTRUCTURE RAILWAYS OF SERBIA " JSC
Немањина 6/IV, Београд / Nemanjina Street 6/IV, Belgrade

Наручилац пројекта: / Employer: Joint Venture of
中国铁路国际有限公司 CHINA RAILWAY International Co, Ltd.
China Railway International Corporation Ltd. (CRIC)
No.10 Fuxing Road,Haidian District,Beijing
P.R China, 100844
CHINA COMMUNICATIONS CONSTRUCTION COMPANY LIMITED
China Communication Construction Company Ltd. (CCCC)
No.85 Deshengmenwai Street,Xicheng District,Beijing
P.R China, 100088

Објекат: /Structure:
ПРУГА БЕОГРАД - СУБОТИЦА - ДРЖАВНА ГРАНИЦА (КЕЛЕБИЈА)
ДЕОНИЦА ПРУГЕ НОВИ САД - СУБОТИЦА - ДРЖАВНА ГРАНИЦА (КЕЛЕБИЈА)
BELGRADE - SUBOTICA - STATE BORDER (KELEBIA) RAILWAY LINE
SECTION : NOVI SAD - SUBOTICA - STATE BORDER (KELEBIA)

Део пројекта:/ Part of Design:
ПРОЈЕКАТ ДРУМСКИХ САОБРАЋАЈНИЦА
/ ROAD DESIGN

2/3.1.22.3 ПРИСТУПНИ ПУТ ИНДУСТРИЈСКОМ ОБЈЕКТУ НА km 143+000

2/3.1.22.3 ACCSES ROAD FOR INDUSTRIAL BUILDING ON km 143+000

Цртеж:/ Drawing:
НИВЕЛАЦИОНИ ПЛАН
СА ПЛАНОМ ОБЕЛЕЖАВАЊА
LEVELING PLAN WITH MARKING

Размера: Scale: 1:500

Врста тех. док.: Type of tech. docum.: ПГД / BPD

датум:/date: 04.2021.

Цртеж бр./Drawing No.: 2020-250-CAO-2/3.1.22.3.8-Ц04

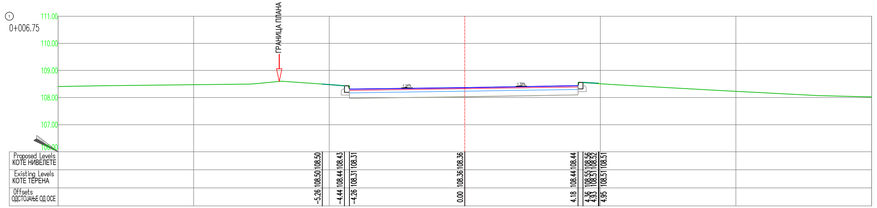

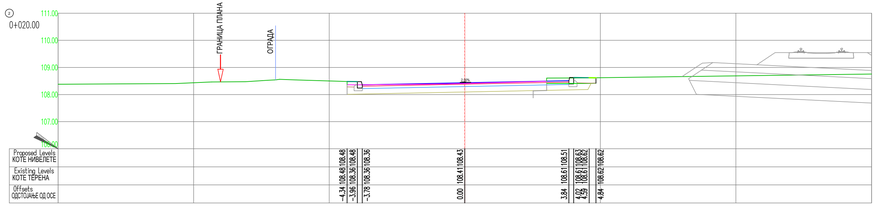

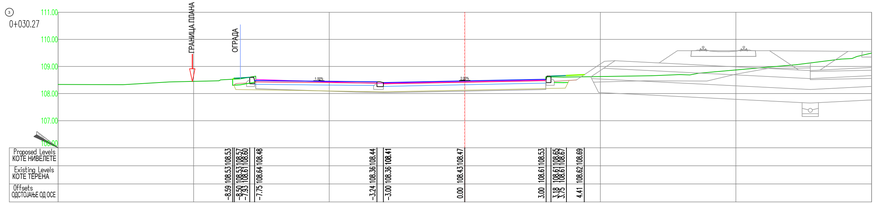

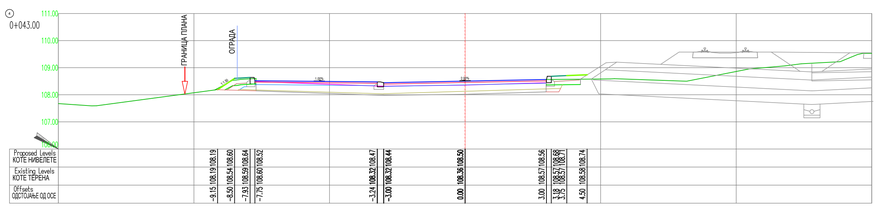

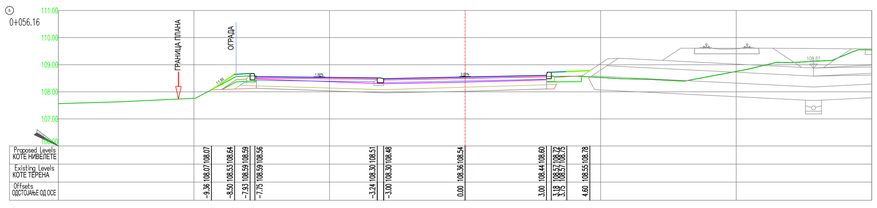

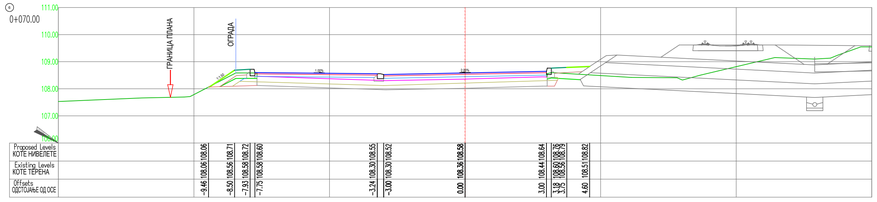

Број/Number	Датум / Date	Опис / Description
03		
02		
01		

Ревизиони блок: / Revision block:

САОБРАЋАЈНИ ИНСТИТУТ ЦИП, д.о.о.
INSTITUTE OF TRANSPORTATION CIP ltd
Немањина 6; 11000 Београд; Србија
Тел: 011/3618-134; Факс: 011/3618-324; web site: www.sicip.co.rs

Организациона јединица:САОБРАЋАЈНИЦЕ /Organization unit:DEPARTMENT OF ROADS AND RAILWAYS

Одговорни пројектант:
Responsible designer:
Лидија Христов, дипл. грађ. инж.
лиценца број: / license No.: 315 J554 10

Сарадници: / Associates:
Тања Шљубура, дипл.грађ.инж.

Инвеститор пројекта: / Investor:
" ИНФРАСТРУКТУРА ЖЕЛЕЗНИЦЕ СРБИЈЕ " А.Д.
/ " INFRASTRUCTURE RAILWAYS OF SERBIA " JSC
Немањина 6/V, Београд / Nemanjina Street 6/V, Belgrade

Наручилац пројекта: / Employer: Joint Venture of
中国铁路国际有限公司 CHINA RAILWAY International Co.,Ltd.
China Railway International Corporation Ltd. (CRIC)
No. 10 Fuxing Road,Haidian District,Beijing
P.R.China, 100844

China Communication Construction Company Ltd. (CCCC)
No.85 Deshengmenwai Street,Xicheng District,Beijing
P.R.China, 100088

Објекат: /Structure:
ПРУГА БЕОГРАД - СУБОТИЦА - ДРЖАВНА ГРАНИЦА (ЖЕЛЕЗНИЦА)
ДЕОНИЦА ПРУГЕ НОВИ САД - СУБОТИЦА - ДРЖАВНА ГРАНИЦА (ЖЕЛЕЗНИЦА)
BELGRADE - SUBOTICA - STATE BORDER (KELEBIA) RAILWAY LINE
SECTION : NOVI SAD - SUBOTICA - STATE BORDER (KELEBIA)

Део пројекта: / Part of Design:
ПРОЈЕКАТ ДРУМСКИХ САОБРАЋАЈНИЦА
/ ROAD DESIGN

2/3.1.22.3 ПРИСТУПНИ ПУТ ИНДУСТРИЈСКОМ ОБЈЕКТУ НА km 143+000
2/3.1.22.3 ACCESS ROAD FOR INDUSTRIAL BUILDING ON km 143+000

Унутрашња контрола: / Internal control:
Милан Јелкић, дипл. грађ. инж.

Главни пројектант: / Chief designer:
др Љиљана Милић Марковић, дипл. грађ. инж.

Руководилац организационе јединице:
Manager of organization unit:
мр Новица Стевановић, дипл. грађ. инж.

Цртеж: / Drawing:
ПОПРЕЧНИ ПРОФИЛИ
CROSS SECTIONS

Размера: Scale: 1:500

Врста тех. док.: / Type of tech. docum.: ПГД / BPD
датум: /date: 04.2021.
Цртеж бр. /Drawing No.: 2020-250-CAO-2/3.1.22.3.8-Ц05.1

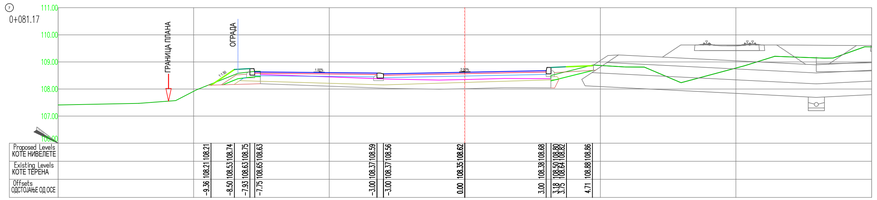

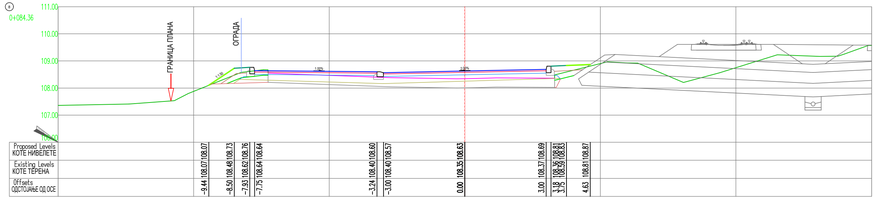

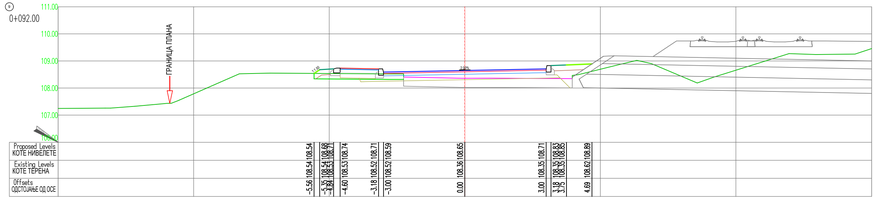

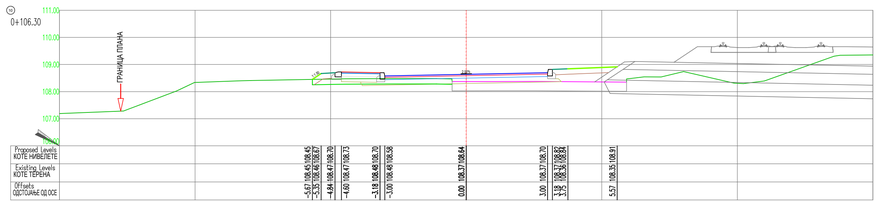

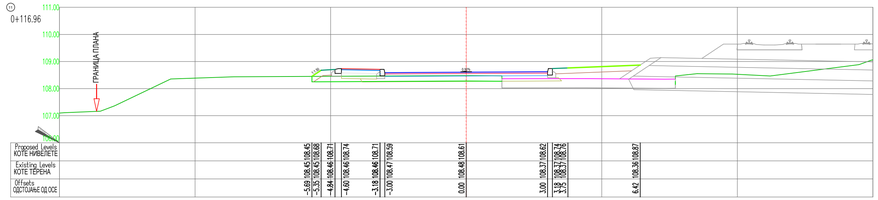

03		
02		
01		
Број/Number	Датум / Date	Опис / Description

Ревизиони блок: / Revision block:

САОБРАЋАЈНИ ИНСТИТУТ ЦИП, д.о.о.
INSTITUTE OF TRANSPORTATION CIP ltd
Немањина 6; 11000 Београд; Србија
Тел: 011/3618-134; Факс: 011/3618-324; web site: www.sicip.co.rs

Организациона јединица:САОБРАЋАЈНИЦЕ /Organization unit:DEPARTMENT OF ROADS AND RAILWAYS

Одговорни пројектант:
Responsible designer:
Лидија Христов, дипл. грађ. инж.
лиценца број: / license No.: 315 J554 10

Сарадници: / Associates:
Тања Шљубура, дипл.грађ.инж.

Инвеститор пројекта: / Investitor:
" ИНФРАСТРУКТУРА ЖЕЛЕЗНИЦЕ СРБИЈЕ " А.Д.
/ " INFRASTRUCTURE RAILWAYS OF SERBIA " JSC
Немањина 6/V, Београд, — Nemanjina Street 6/V, Belgrade

Носилац пројекта: / Employer: Joint Venture of
China Railway International Corporation Ltd. (CRIC)
No.10 Fuxing Road,Haidian District,Beijing
P.R.China, 100844
China Communication Construction Company Ltd. (CCCC)
No.85 Deshengmenwai Street,Xicheng District,Beijing
P.R.China, 100088

Објекат: /Structure:
ПРУГА БЕОГРАД - СУБОТИЦА - ДРЖАВНА ГРАНИЦА (КЕЛЕБИЈА)
ДЕОНИЦА ПРУГЕ НОВИ САД - СУБОТИЦА - ДРЖАВНА ГРАНИЦА (КЕЛЕБИЈА)
BELGRADE - SUBOTICA - STATE BORDER (KELEBIA) RAILWAY LINE
SECTION : NOVI SAD - SUBOTICA - STATE BORDER (KELEBIA)

Део пројекта: / Part of Design:
ПРОЈЕКАТ ДРУМСКИХ САОБРАЋАЈНИЦА
/ ROAD DESIGN

2/3.1.22.3 ПРИСТУПНИ ПУТ ИНДУСТРИЈСКОМ ОБЈЕКТУ НА km 143+000
2/3.1.22.3 ACCSES ROAD FOR INDUSTRIAL BUILDING ON km 143+000

Унутрашња контрола: / Internal control:
Милан Јелкић, дипл. грађ. инж.

Главни пројектант: / Chief designer:
др Љиљана Милић Марковић, дипл. грађ. инж.

Руководилац организационе јединице:
Manager of organization unit:
мр Новица Стевановић, дипл. грађ. инж.

Цртеж: / Drawing:
ПОПРЕЧНИ ПРОФИЛИ
CROSS SECTIONS

Размера: Scale: 1:500

Врста тех. док.: Type of tech. docum.: ПГД / BPD

датум: / date: 04.2021.

Цртеж бр. /Drawing No.: 2020-250-CAO-2/3.1.22.3-ЦЈ05.2